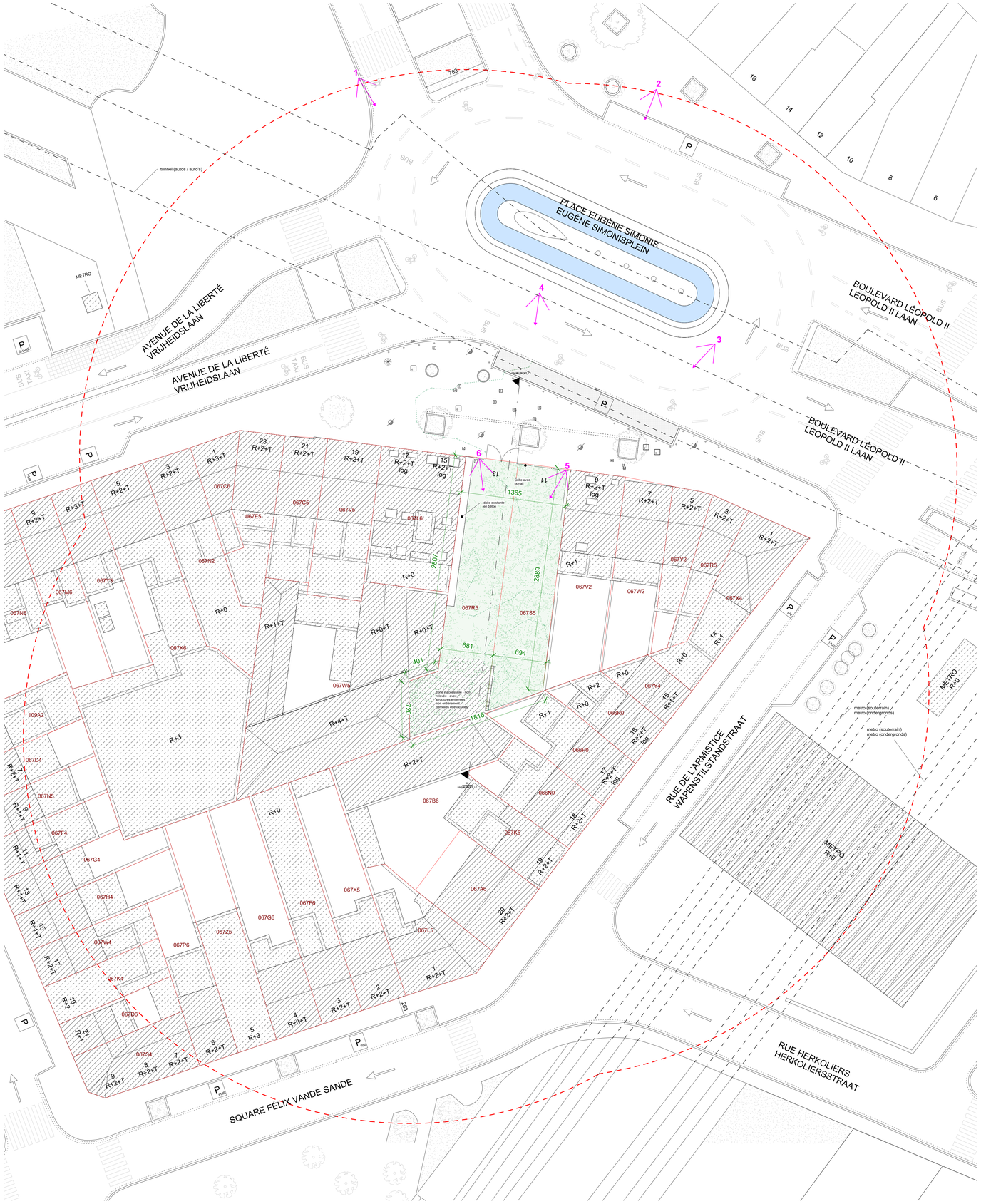

1 Implantation/inplanting_Existant/bestaand
1 : 200

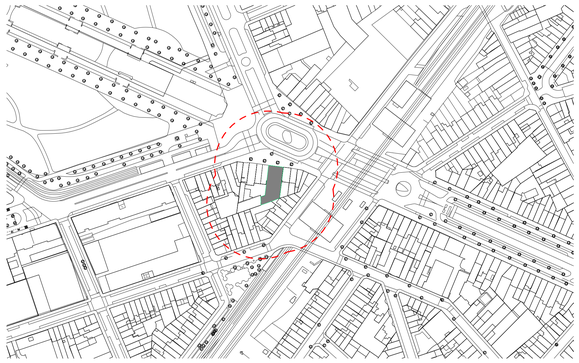

2 Localisation/ligging
1 : 2000

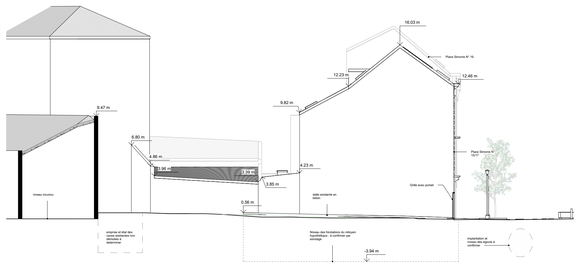

3 Coupe/snede A_Existant/bestaand
1 : 200



4 Façade Place Simonis_existant/bestaand
1 : 200

zone 50 m

Indications relatives au parcellaire_Informatie over het perceel

limite parcelle cadastral_kadastrale perceelsgrens

067R5 numéro parcelle cadastral_kadastraal perceelnummer

9 R+2+T log numéro de rue_huisnummer
gabarit_bouwlagen
fonction_functie

log logements_woningen

Indications relatives aux toitures_Informatie over de daken

toiture en pente_hellend dak

toiture plat_plat dak

Parking

P parking

P_{PMR} parking PMR_PBM

P_{TAXI} parking taxi

P_{AUTO} parking auto-partage_autodelen

P_{RIV} parking riverands_bewoners

P_{LIV} parking livraisons_leveringen

Autres_Andere

courbe de niveau (0.25m)_hoogtelijn (0.25m)

structures souterraines_ondegrondse structuren

sens de circulation_verkeersrichting

Installations techniques_Technische installatie

électricité_elektriciteit

eau_water

gaz_gas

fillet d'eau_goot

avaloir_rioolput

plantations_groen

mat d'éclairage_straatlantaarn

potelet_straatpaaltje

poubelle_vuilnisbak

bac de plantation_plantenbak

SIMONIS

Place Eugène Simonis 11-13, Koekelberg

MAITRE D'OUVRAGE
BOUWHEER

ARCHITECTURE
ARCHITECTUUR

STABILITÉ
STABILITEIT

TECHNIQUES SPÉCIALES_PEB
SPECIALE TECHNIEKEN_EPB

ACOUSTIQUE
AKOESTIEK

REVISIONS

B	PERMIS URBANISME	29/07/26

PHASE
FASE

PERMIS URBANISME
STEDENBOUWKUNDIGE VERGUNNING

TITRE
TITEL

SIM_PU_1.1

Implantation/Inplanting_EXISTANT/BESTAAND

As indicated ~
A0